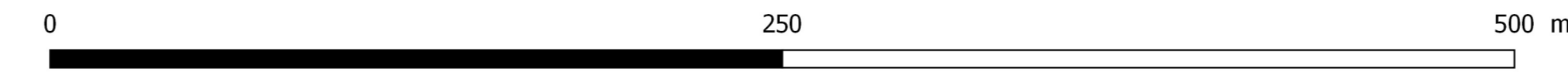

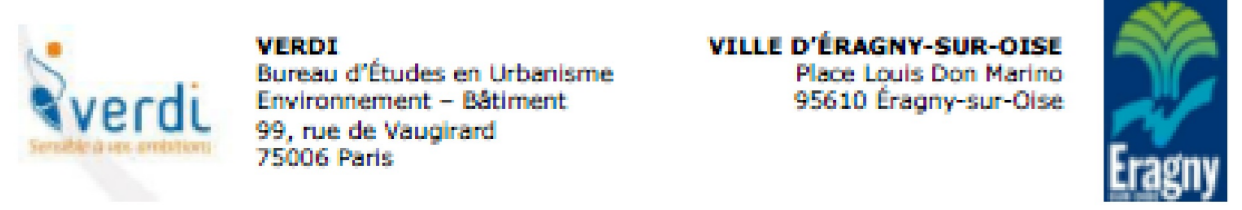


PLAN LOCAL D'URBANISME

TITRE 5
PLAN DE ZONAGE
5.4 Plan de zonage Nord
2000ème



Numéro de l'OAP	Localisation
1	Bas Noyer
2	Mairie
3	Entrée de ville

Nom de l'emplacement réservé	Objet	Bénéficiaire	Surface
ER 1	Extension de l'école	Ville	1051 M ²

Légende

- Contour commune
- Périmètre de 500m autour de la gare

PRESCRIPTIONS LINEAIRES

- Sentes à préserver

PRESCRIPTIONS SURFACIQUES

- Emplacement réservé
- Espace vert à protéger
- Orientations d'aménagement
- Continuité écologique à préserver

ZONES

- N
- Ne
- Nf
- UA
- UB
- UBa
- UBb
- UBb1
- UBc
- UBc1
- UBc2
- UBc3
- UC
- UCa
- UCb
- UI
- UIa
- UIb

- Élément bâti à protéger

Numéro de l'élément	Nom
1	Maison Bernardin de Saint Pierre
2	Le Lavoir
3	L'Église
4	Espace des Calendres
5	Maison des Russes

